



חדש! קו שאטל  
לאלנבי-שד' רוטשילד

# ישיר למרכז העיר

## חניון אצטדיון המושבה (פתח-תקווה)

חנה וסע ושירות שאטלים  
אל מוקדי התעסוקה ומרכזי המסחר





# חניון אצטדיון המושבה ושירות השאטלים

כתובת החניון: קריית אריה, פתח-תקווה

מספר מקומות חנייה: 1,000

מספר קווי השאטל: 2

ימי ושעות פעילות הקווים: א-ה, 6:00 עד 22:00  
השירות אינו פעיל בימי שישי ובמוצאי שבת.

מאצטדיון המושבה לתל-אביב: 6:30 עד 9:30 כל 5 דקות. בשאר שעות הפעילות כל 15 דקות.  
מתל-אביב לאצטדיון המושבה: 15:30 עד 19:00 כל 5 דקות. בשאר שעות הפעילות כל 15 דקות.

מחיר חנייה יומית: 15 ₪ - למשתמשי שירות השאטל בלבד. שירות השאטל - חינם.  
מחיר חנייה ללא תיקוף הכרטיס בשאטל: 60 ש"ח ליום.

לקבלת עדכונים: שלחו את הספרה "3" במסרון (SMS) ל-03-9592123 ותקבלו עדכון על כל שינוי.

נגישות לנכים: הסעות מיוחדות ברכב נגיש לבעלי כיסאות גלגלים - בין השעות 7:00 ל-11:00 - בכל שעה עגולה. בשאר שעות פעילות החניון יש לתאם טלפונית עד שעתים מראש להגעת רכב נגיש, לתיאום מראש יש להתקשר \*3442

# מפת הגעה לחניון



להגעה מהירה: חפשו "חנה וסע אצטדיון המושבה" באפליקציות הניווט.

# יעדים מרכזיים

מחניון אצטדיון המושבה יוצאים שני קווים בתדירות גבוהה ליעדים הבאים:  
קו 1: מכון מור, מתחם הבורסה, בית החולים איכילוב, כיכר רבין, היכל התרבות, דיזנגוף סנטר, בית ליסין.  
קו 2: מכון מור, מתחם הבורסה, מרכז עזריאלי והקרית, בית קלקא, שרונה, צומת מעריב, אלנבי ושד' רוטשילד.



# איך זה עובד?

1. לוקחים כרטיס חנייה בכניסה לחניון.
2. מתקפים את הכרטיס במכשיר תיקוף הנמצא בשאטל.
3. משלמים לאחר החזרה לחניון, התשלום בעמדות התשלום.
4. נוסעים לשלום!

\* ללא תיקוף הכרטיס בשאטל, מחיר החנייה 60 ₪  
\*\* הנסיעה בשאטל למשתמשי חניון חנה וסע בלבד

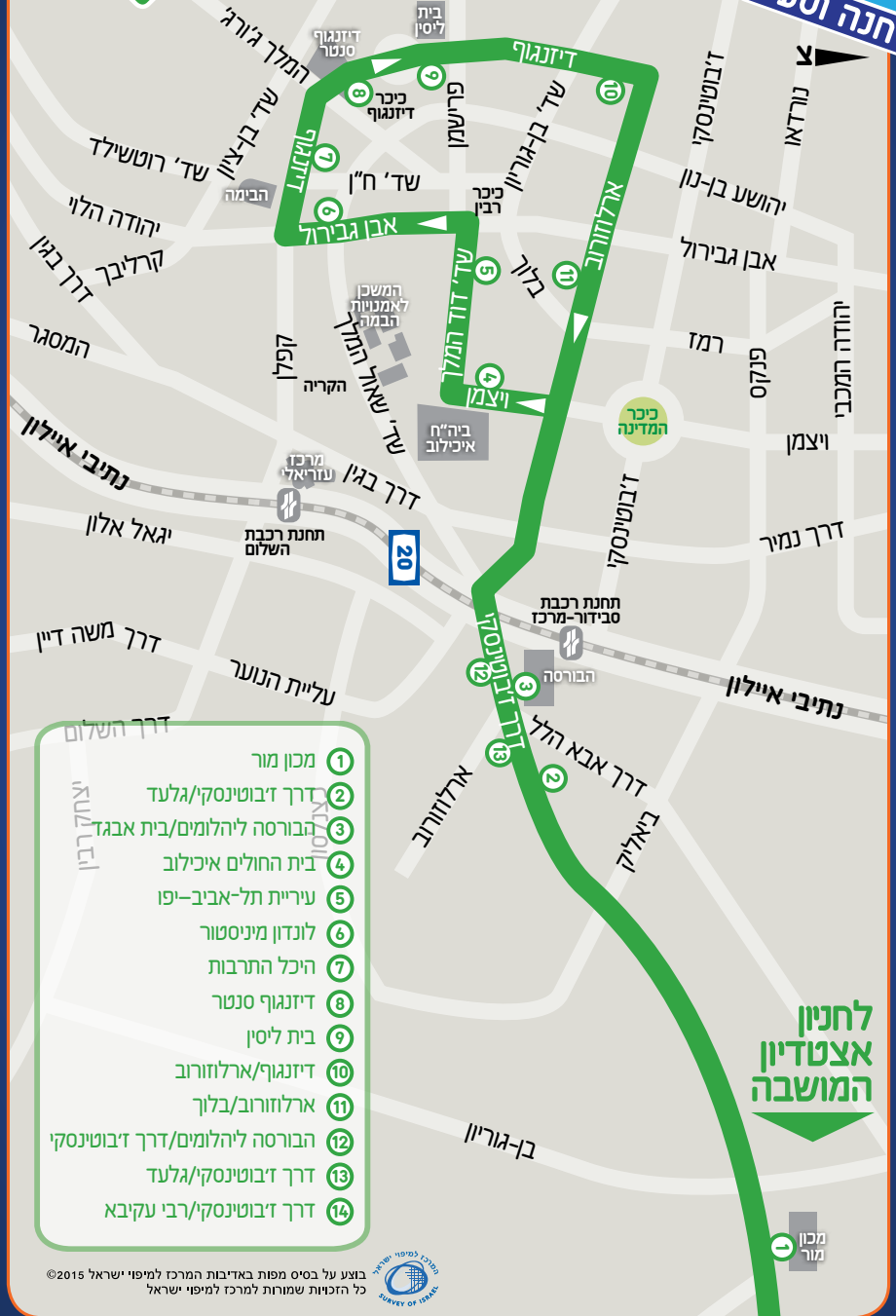






1

# מפת מיקומי תחנות שאטל



- 1 מכון מור
- 2 דרך זבוטנינסקי/גלעד
- 3 הבורסה ליהלומים/בית אבגד
- 4 בית החולים איכילוב
- 5 עיריית תל-אביב-יפו
- 6 לונדון מיניסטור
- 7 היכל התרבות
- 8 דיזנגוף סנטר
- 9 בית ליסין
- 10 דיזנגוף/ארלזחורוב
- 11 ארלזחורוב/בלוך
- 12 הבורסה ליהלומים/דרך זבוטנינסקי
- 13 דרך זבוטנינסקי/גלעד
- 14 דרך זבוטנינסקי/רבי עקיבא

בוצע על בסיס מפות באדיבות המרכז למיפוי ישראל 2015 ©  
כל הזכויות שמורות למרכז למיפוי ישראל

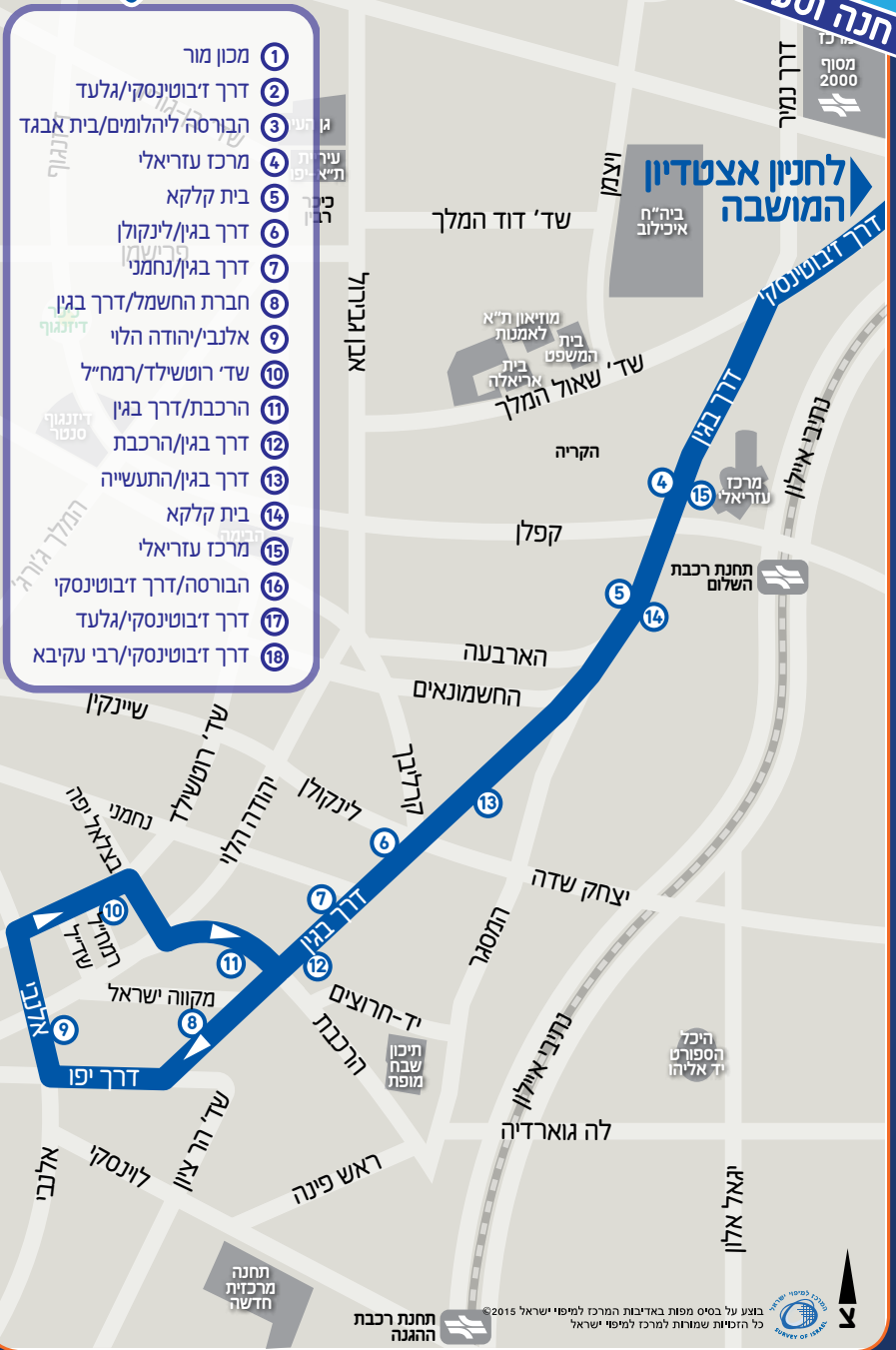


לחניון  
אצטדיון  
המושבה



2

# מפת מיקומי תחנות שאטל




- 1 מכון מור
- 2 דרך זבוטנינסקי/גלעד
- 3 הבורסה ליהלומים/בית אבגד
- 4 מרכז עזריאלי
- 5 בית קלקא
- 6 דרך בגין/לינקולן
- 7 דרך בגין/נחמני
- 8 חברת החשמל/דרך בגין
- 9 אלנבי/יהודה הלוי
- 10 שד' רוטשילד/רמח"ל
- 11 הרכבת/דרך בגין
- 12 דרך בגין/הרכבת
- 13 דרך בגין/התעשייה
- 14 בית קלקא
- 15 מרכז עזריאלי
- 16 הבורסה/דרך זבוטנינסקי
- 17 דרך זבוטנינסקי/גלעד
- 18 דרך זבוטנינסקי/רבי עקיבא


לחניון  
המושבה  
אצטדיון

בוצע על בסיס מפות באדיבות המרכז למיפוי ישראל 2015 ©  
כל הזכויות שמורות למרכז למיפוי ישראל






## חניוני חנה וסע נוספים


יעדים מרכזיים	שאתל	תחנות מוצא	
בורסה, יגאל אלון	1	חוף תל-ברוך	 חנה וסע
אלנבי/שד' רוטשילד	2		
אלנבי/שד' רוטשילד	1	גני יהושע	
עריית ת"א-יפו, ביה"ח איכלוב	2		

○ החנייה בתשלום — הנסיעה חינם


יעדים מרכזיים	קו	תחנות מוצא	
הקריה	80	ראשון-לציון "יוס פלאנט"	 חנה וסע
אלנבי/שד' רוטשילד			
אלנבי/שד' רוטשילד	93	הרצליה האצטדיון העירוני	
אלנבי/שד' רוטשילד	130	מצפה מודיעין	
יגאל אלון	131		
אלנבי/שד' רוטשילד	608	נתניה אצטדיון	


○ החנייה חינם — הנסיעה בקו השירות בתשלום

## לפרטים נוספים:

מוקד נת"ע \*4575 

[www.nta.co.il](http://www.nta.co.il) 

חפשו אותנו בפייסבוק ותקבלו עדכונים שוטפים:  
"נת"ע – הרכבת הקלה של ישראל NTA" 

לקבלת עדכונים על שינויים בשעות פעילות החניון שלחו את הספרה "3" במסרון (SMS) ל-03-9592123 



קשה עכשיו הקלה אחר כך